



LIPOLTICKÉ LISTY

Zpravodaj obcí Lipolnice,
Pelechov, Sovoluská Lhota
Čtvrtletník – č. 3/2020



Seriál: Panovníci českých zemí

Matyáš I. zvaný Korvín - 23. února 1443 Kluž – 6. dubna 1490 Vídeň. Narodil se jako mladší syn uherského gubernátora a vojevůdce Jana Hunyadiho. Šlechtický titul jeho předkové získali pravděpodobně až na počátku 15. století. Od roku 1458 byl uherským králem, roku 1469 byl zvolen českým králem a rakouským vévodou se stal v roce 1485. Dostalo se mu důkladného vzdělání. Uměl latinsky, německy, česky i chorvatsky, znal římské a řecké dějiny. Jako mocný panovník vytvořil rozsáhlou knihovnu o asi 2 500 svazcích. Ženatý byl dvakrát. Nejdříve s dcerou českého krále Jiřího z Poděbrad, Kateřinou. Kateřina však zemřela při prvním porodu spolu s dítětem. Poté se oženil s Beatricí Neapolskou, dcerou neapolského krále Ferranteho I. Toto manželství bylo bezdětné. Přesto měl syna Jana, kterého mu porodila Barbara Edelpöcková ze Steinu nad Dunajem. Jelikož se jednalo o nelegitimního potomka, na konci sedmdesátých let 15. století se pokoušel mezinárodně potvrdit legitimitu a prosadit jej jako svého nástupce. Matyáš Korvín zemřel ve Vídni 6. dubna 1490. Jeho nástupcem na uherském trůně byl uherskými stavy zvolen Vladislav Jagellonský, nikoliv jeho nemanželský syn Jan. Jako jeden z mála uherských panovníků se Matyáš Korvín v pověstech zachoval jako dobrý král. Ve své době byl jedním z nejmocnějších panovníků střední Evropy.

Rudolf II. Habsburský se narodil 18. července 1552 ve Vídni a zemřel 20. ledna 1612 v Praze. Byl třetím dítětem císaře Maxmiliána II. a jeho sestřenicí Marie Španělské. Stal se římským císařem, uherským, českým a chorvatským králem, rakouským arcivévodou. Jako milovník umění a vědy přispěl k velkému kulturnímu rozkvětu českých zemí. Jako vládce nebyl však příliš úspěšný, což bylo dáno jeho duševní labilitou, ale i stoupajícím celoevropským napětím mezi protestanty a katolíky. Na počátku své vlády měl Rudolf snahu realizovat své politické plány a navazoval diplomatické styky. Roku 1578 se poprvé u Rudolfa ve větší míře projevila „melancholie“. Jeho rádci rozhodovali, které informace se k císaři dostanou. Postavili se do role císařových obránců před intrikánskou rodinou. Posléze byl vůči svému okolí podezřívavý, měl odpor k veřejným jednáním, ceremoniím a slavnostem. Vedl spory se členy rodiny. Roku 1583 se rozhodl přesídlit do Prahy. Příchod císařského dvora znamenal pro Prahu zásadní změnu. Bylo potřeba vybudovat důstojnou císařskou rezidenci na Pražském hradě. Do Prahy se tak přistěhoval značný počet příslušníků dvora, začali ji navštěvovat učenci, umělci a cizí vyslanci. V zemi však panovalo napětí mezi ctížádostivými šlechtici. Rudolf se stále více stahuje do ústraní, jeho stav se zhoršuje. K depresím se navíc začaly přidávat projevy nemoci syfilis, kterou se nakazil při svých častých erotických hrátkách. Přestával věřit i svým rádcům a po jejich vyhnání se dvůr rozkládal. Císař rád naslouchal radám alchymistů a umělců. V samém závěru vlády pak čelil intrikám svého bratra Matyáše. Nakonec byl donucen k abdikaci a novým českým králem byl roku 1611 korunován Matyáš. Rudolfovi byl přenechán k užívání Pražský hrad a do smrti zůstal formálně císařem Svaté říše římské.



Fridrich Falcký se narodil 26. srpna 1596 v Deinschwangu u Ambergu a zemřel 29. listopadu 1632 v Mohuči. Byl vévodou a kurfiřtem falckým, na přelomu let 1619–1620 českým králem. Kvůli své pouze roční vládě je známý jako "zimní král". Dne 13. února roku 1613 se oženil s Alžbětou, dcerou anglického a skotského krále Jakuba. Z jejich manželství vzešlo třináct potomků, šest z nich však zemřelo v dětství nebo se nedožilo dospělosti. Vlivem politických událostí ztrácí české království a postupně i Slezsko, Moravu a obě Falce. Zemřel jako štvanec v Mohuči. Příčiny jeho smrti nejsou úplně jasné vzhledem k tomu, že není známo, kde leží jeho tělo. Někteří historikové tvrdí, že zemřel na tyfus, jiné teorie tvrdí, že zemřel na mor.

Čerpáno z www stránek.



Lipoltice – přítomnost a budoucnost

V poslední době jsme zaznamenali zvýšený zájem o bydlení v Lipolticích. Vzhledem k tomu, že obec neměla dostatek vhodných pozemků pro výstavbu, byla zahájena jednání s Liponovou a.s., s církví a i některými soukromými vlastníky o nákupu či směně vhodných pozemků. Cílem našeho snažení je poskytnout možnosti bydlení pro generaci, která v Lipolticích vyrůstala nebo je s Lipolticemi nejen příbuzensky spjata. Zároveň i pro udržení základní školy, mateřské školy, spolkové (sbor dobrovolných hasičů) či sportovní činnosti (fotbalový klub) je rozvoj spojený s výstavbou nových domů více než vhodný. Aby bylo možné požadavkům vyhovět a na vybraných pozemcích stavět, bylo potřeba zahájit proces změny územního plánu, která dovolí za dodržení pevně stanovených podmínek výstavbu nových rodinných domů.

Legislativní proces změny územního plánu byl zahájen v loňském roce a při dodržení všech zákonných postupů se pomalu blížíme do finále. Výsledkem by mělo být cca 8 stavebních pozemků ve vlastnictví obce a 5 pozemků soukromých vlastníků, na kterých bude možné stavět a to v lokalitách za Šulcovými (dříve Zerzánovými) směrem k požární nádrži, na farské zahradě a pokračování ulice za rodinným domem Malých. Jisté diskuse vyvolala možnost výstavby na farské zahradě. Obec si je dobře vědoma této skutečnosti, a proto nechala připravit první variantu regulačního plánu, který bude jasně a striktně vymezovat, co lze a nelze v této lokalitě stavět.

Zájmem zastupitelů je připravit podmínky pro další rozvoj Lipoltic tak, aby se podařilo stabilizovat zájemce o výstavbu z řad místních, zároveň umožnit výstavbu i "přespolním" a zajistit podmínky pro další fungování obce, tj. již zmiňovaných hasičů, fotbalistů, základní i mateřské školy případně dalších spolků či aktivit, kterým se bude někdo z občanů věnovat.

K problematice územního plánu jsem rovněž požádal o příspěvek prvního porevolučního starostu obce Ing. Karla Večeře, který pořizoval vůbec historicky první územní plán v Lipolticích a který se i z titulu svého povolání s touto problematikou často setkává.

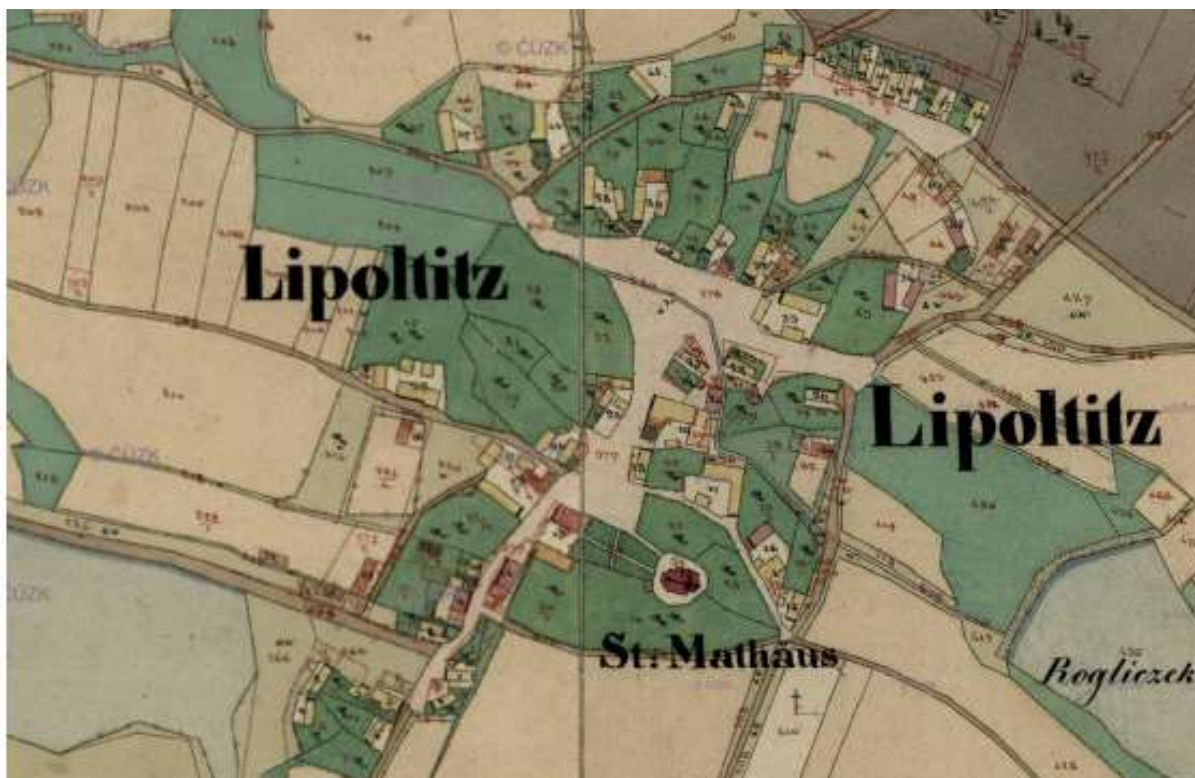
Libor Černý, starosta obce

Mají se Lipoltice rozvíjet nebo konzervovat?

Obecní úřad zadal změnu územního plánu, která vyvolala negativní reakce některých občanů kvůli návrhu umožnit zastavění východní části farské zahrady. V této souvislosti je tedy na místě úvaha o tom, zda se mají Lipoltice rozvíjet a jakým způsobem, či zda má mít přednost přístup založený na maximální konzervaci území obce v současné podobě, případně obnově hodnot zaniklých.



Císařský otisk mapy stabilního katastru z mapování v roce 1839 ukazuje, že v Lipolticích bylo tehdy asi 40 domů. Plocha rybníků byla v porovnání se současností přibližně dvojnásobná, dnes zaniklé rybníky Litvín a Mokř byly co do plochy srovnatelné s Nečasem. Namísto rybníka Hlyboký v Pelechově je dnes pastvina a suchý poldr. Proti dnešnímu stavu je velký rozdíl v zemědělském využití krajiny, a to nejen ve velikosti jednotlivých polí, ale také v rozsahu luk a pastvin, které tvořily rozsáhlé okolí rybníků a vodotečí a krajinu stabilizovaly. Mluvíme-li dnes o zadržování vody v krajině ať již z důvodů omezení problémů s přívalovými dešti nebo kvůli omezení negativních účinků sucha, pak mapy stabilního katastru ukazují, jak už toto na katastru Lipoltic v minulosti fungovalo.



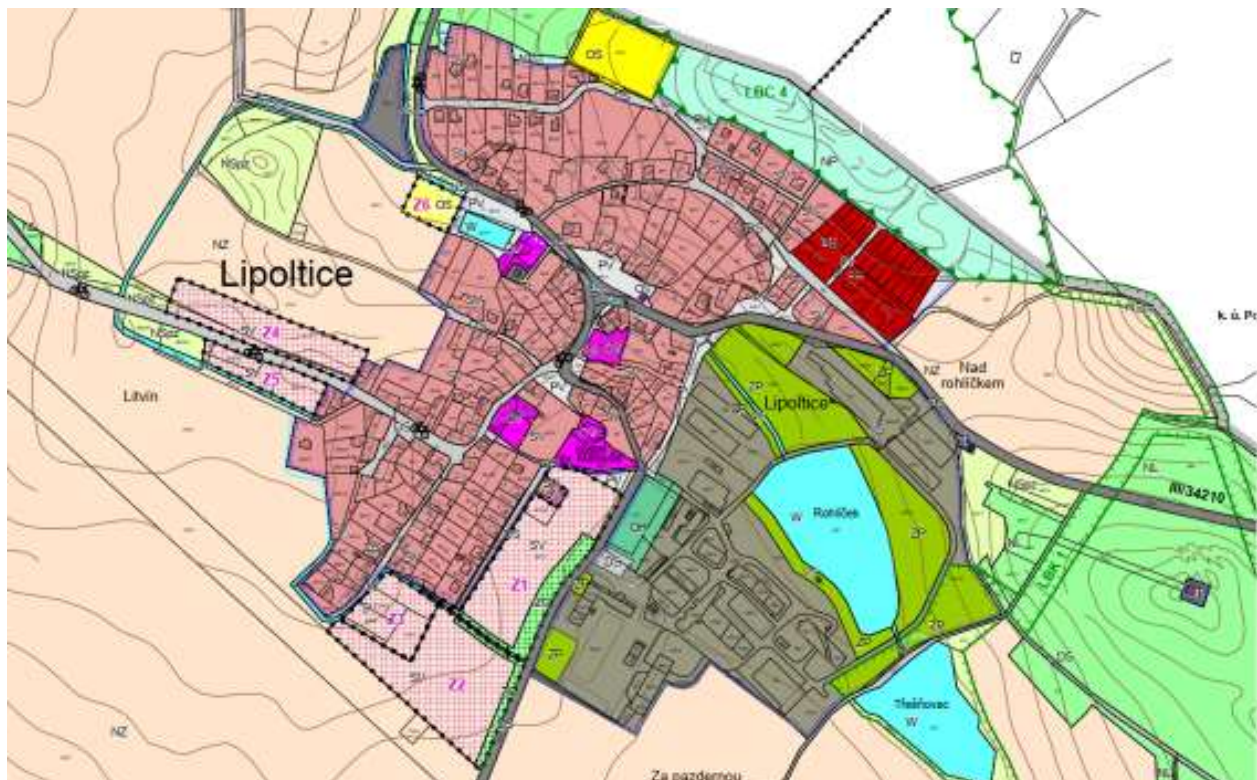
Stabilní katastr byl v Lipolticích reambulován (jednorázově doplněny změny) v roce 1872. Od mapování v roce 1839 bylo postaveno 5 nových domů a několik přestavěno a rozšířeno. Zemědělská krajina se tehdy za 33 let příliš nezměnila. Po reambulaci začalo průběžné doplňování map katastru o jednotlivé změny a rozlišit, kdy a k jakému rozvoji došlo, by vyžadovalo časově náročný rozbor jednotlivých změn. Před II. světovou válkou však probíhalo na celém území státu první letecké snímkování a tyto snímky rozvoj území dobře ilustrují. Úbytek vodních ploch v krajině je patrný na první pohled a lesy jsou místy prořídle, přestože zřejmě nešlo o dílo kůrovce jako dnes.



V roce 1938 (na snímku) již bylo v Lipolticích téměř 80 domů a na návsi přibyla dnes již neexistující vodní nádrž. Kromě mnoha jiných změn již bylo částečně změněno i okolí kostela sv. Matouše, a to výstavbou čísel popisných 64 a 82 v severní části dřívější farské zahrady. Tento rozsah zástavby se do roku 1952, ze kterého pochází státní mapa 1:5000 na dalším obrázku, příliš nezměnil.



Do roku 1990 přibylo asi 15 nových rodinných domů a 3 bytové domy. Největší změny jsou však nepochybně spojeny s výstavbou areálu zemědělského družstva a se změnami v obhospodařování zemědělských pozemků. Je to na první pohled zřejmé i z platného územního plánu.



První územní plán obce byl schválen v roce 1993. Byl jsem v té době starostou obce a pamatuji si dobře, že jsme tehdy sledovali několik cílů. V zastavěném území a v návaznosti na něj šlo o vytvoření podmínek pro výstavbu nových domů. Problém s nedostatkem stavebních pozemků totiž není v Lipolticích ničím novým. Nešlo to snadno, neboť obec vlastnila z vhodných pozemků pouze sad pod lesem u hřiště, kde vzniklo prvních 5 stavebních parcel. Další vhodné lokality byly zatíženy různými komplikacemi. Větší pozemek vhodný k zástavbě se podařilo vykoupit a připravit až krátce po roce 2000. Tím byl zájem o výstavbu pro bydlení na řadu let uspokojen a za posledních 30 let v Lipolticích vyrostlo celkem asi 25 nových domků. Drtivá většina z nich nepůsobí nijak rušivě (regulace územním plánem se osvědčila) a mnohé z nich by určitě obstály i v náročnějším odborném hodnocení.

Územní plán však nemá řešit jen pozemky pro výstavbu nebo podmínky pro rozvoj inženýrských sítí a další infrastruktury ke stávající i nové zástavbě. Ve spojení s Programem obnovy vesnice jsme se snažili připravovat také oživení stávajících veřejných staveb a prostranství a zvažovali jsme například i opatření ke zlepšení

průchodnosti zemědělské krajiny v okolí obce, neboť v minulosti došlo na řadě míst k přerušení přirozených komunikačních tras. Něco z toho se podařilo, něco stále zůstává jen v rovině plánů či přání.

Moje odpověď na otázku, zda se mají Lipoltice rozvíjet nebo konzervovat, je z výše uvedeného zřejmá. Lipoltice se v posledních 100 letech poměrně dynamicky rozvíjejí. Řada realizovaných změn byla a je nepochybně pro obec přínosem a jen těžko si bez nich lze dnešní život v obci představit. Máme k dispozici všechny potřebné inženýrské sítě, pěknou školu i školku s hřištěm pro děti, v rámci dostupných možností upravenou návěs s dobře udržovanou zelení, slušné silnice i většinu chodníků (na zbylé se časem jistě také dostane), modernizovaná hasičská zbrojnice snad také dobře slouží, rekonstrukce hospody a obecního úřadu se, pokud vím, připravuje. Některé změny za poslední století životu v Lipolticích určitě neprospěly, ale napravit to může být velmi obtížné až nemožné. Vodní nádrž na návsi by bylo velmi obtížné obnovit, zbořený mlýn nelze znovu postavit, rybník Litvín by dnes zasahoval až do obydlené části obce, zemědělský areál bychom si jistě dokázali představit menší, lépe uspořádaný a méně rušící. Obecní zastupitelé musí zvažovat potřebu a pozitivní přínosy rozvoje obce a rizika ovlivňovat regulačními nástroji. Územní plán, případně detailnější zastavovací plán pro menší území, takovými nástroji nepochybně jsou.

K širším souvislostem návrhu zástavby u kostela.

K napsání tohoto příspěvku mne přiměla diskuse o změně územního plánu, resp. zařazení východního konce farské zahrady mezi pozemky určené k zastavění, a kolem prvního návrhu regulace výstavby na tomto místě. Dosud část těchto pozemků užívám a byl jsem od začátku i u prodeje tohoto pozemku obci. Když jsme s manželkou kupovali bývalou faru, zůstala východní polovina farské zahrady vlastnictvím Farnosti Lipoltice. V roce 2014 se začala řešit otázka financování výměny střešní krytiny na kostelní věži a prodej této zahrady mohl k pokrytí nákladů výrazně přispět. Hledaly se i jiné zdroje, ale jejich výše nebyla dostatečná. V roce 2018 byla východní část farské zahrady rozdělena, menší část asi 600 m² jsme přikoupili k naší zahradě a obci byla prodána větší část. Současně Královéhradecké biskupství trvalo na bezplatném převodu okolí kostela včetně márnice a kamenných zdí na obec a farnost si tak ponechala pouze vlastní budovu kostela se zastavěným pozemkem. Celková kupní cena byla 746 tis. Kč, část si odčerpalo biskupství, které však zpětně na opravy přispělo. Pokud připočteme 250 tis. Kč darovaných obcí na opravu kostelní věže, dostaneme se na 1 mil. Kč. Dosud provedené práce stály přibližně o 200 tis. Kč více, přitom na opravu stále čeká malá věžička a další nevyměněné plechování z pozinkovaného plechu, které se dlouhodobě nebude snášet s deštěm stékajícím z mědí oplechované věže. Obec se tedy zachovala vstřícně a velmi pomohla tomu, aby další odklady opravy kostelní věže nezpůsobily ještě větší poškození. Převzala na sebe také další starost a výdaje spojené s údržbou okolí kostela. Za to si zastupitelé zaslouží poděkování. Dřívějším výkupem zahrady za kostelem z exekuce a výkupem východní části farské zahrady na sebe obec vzala úkol nalézt pro tyto pozemky vhodné využití. Zadalala tedy změnu územního plánu.

Jak o problémech diskutovat?

O návrzích změn ve využití území je třeba diskutovat, proto se také veřejně projednávají. Diskutovat jsme se ale zatím příliš nenaučili. Ze své zkušenosti vím, že schválení prvního územního plánu v devadesátých letech proběhlo prakticky bez diskuse, přestože jsme tehdy uspořádali přednášku o historii obce následovanou prezentací návrhu územního plánu a záměru pozdějšího Programu obnovy Lipoltic. Ani poslední změna územního plánu schválená v roce 2011, na které se tehdy podílela moje manželka v roli místostarostky, nevyvolala diskusi a zájem občanů byl zcela minimální. Také pro tuto změnu bylo charakteristické složité hledání rozvojových lokalit, neboť zájem stavět pokračoval, ale nebylo kde. Obec vlastní ve vhodných rozvojových lokalitách jen minimum pozemků a snaha o dohodu s dalšími vlastníky je složitá. Přesto se po více než 20 letech blíží vznik 6 stavebních pozemků v nedostavěné ulici za Malými. Vzniknou rozdělením spoluvlastnických podílů a vlastníci s nimi potom naloží dle svého uvážení, ale budou to připravená stavební místa a tak lze věřit, že zájemci o ně se s vlastníky domluví. Propojení slepých ulic v této lokalitě spojené s vytvořením několika dalších stavebních pozemků bude představovat nejprve složitá jednání a pak náročnou investici, což jistě zabere několik let. Pohledem lidí zodpovědných za rozvoj obce tedy může být oprávněně vnímáno jako vážný problém to, že chybí nabídka stavebních pozemků i pro mladé lidi z Lipoltic či blízkého okolí, kteří by tu chtěli bydlet.

Urbanisté zpracovávající územní plán a jeho aktualizace opakovaně shledávají jako vhodnou rozvojovou oblast pro zástavbu mezi cestou k sadu na Skalce a silnicí k Pelechovu. Je to už 20 let, kdy jsem o tom s vlastníky pozemků v této lokalitě jednal ještě jako starosta obce. Využití této lokality je ale zablokováno jejich nesouhlasem. Při poslední aktualizaci územního plánu byl mezi rozvojové lokality zařazen alespoň pruh podél cesty k Pelechovu. I v jeho využití však zřejmě stále brání přesvědčení vlastníka, že v Lipolticích se další domy stavět nemají a noví obyvatelé nejsou přínosem. Ale to bychom se vraceli opět k otázce, zda se má obec rozvíjet nebo konzervovat.

Obec zveřejňuje návrhy změn územního plánu stále stejným způsobem, který je stanoven stavebním zákonem. Přesto slyším, že to obec před lidmi skrývá a snaží se to schválit navzdory formou petice vyjádřenému nesouhlasu části obyvatel. Nabízí se však otázka, zda někdo z občanů prosazujících zachování východní části farské zahrady v současném stavu oslovil členy zastupitelstva, pokusil se diskutovat o jiných

možnostech řešení a vyslechl si také důvody, proč takový návrh změny vzniká. Obecní zastupitelstvo se schází poměrně často a jeho jednání jsou veřejná. Stačilo by tedy požádat o diskusi k tomuto tématu, vysvětlit svůj přístup a vyslechnout také ostatní. Takový postup může názory sblížovat a výsledkem může být kompromis přijatelný pro všechny. Namísto toho se rozvíjí konflikt přístupu založený především na emocích s přístupem pragmatickým.

Lze rozvoj obce účinně regulovat?

Využití území v blízkosti kostela je bezpochyby otázkou citlivou. Jistě existuje široké spektrum názorů počínaje zdůrazněním zachovat zde zbytky příkopu, který kdysi kostel obklopoval, přes parkové využití připouštějící menší zásahy, až po nízkou zástavbu respektující charakter tohoto území. Občané se silným emocionálním vztahem k tomuto území budou preferovat první či druhou možnost, pragmatici citlivou zástavbu. Možná existuje i kompromisní řešení spočívající v umístění pouze 2 stavebních parcel blíže k silnici, které by mohlo být přijatelné pro všechny. Pokud však pojmáme proces příprav změny územního plánu jako konflikt a nikoli jako diskusi, zužujeme si i nabídku možných řešení.



K regulaci zástavby dnes existují účinné nástroje. V územním plánu se stanovují závazné regulativy, kterými mohou být například základní parametry pozemků a staveb včetně výšky, tvaru střechy apod. Lze však zvolit i podrobnější způsob regulace, pokud je to pro regulované území potřebné. Územní studie může přesněji zakotvit umístění a podrobnější parametry stavby včetně například barevného řešení fasády. Obec tedy nechala návrh takové přísnější regulace zpracovat. Nad návrhem by bylo možné vést racionální diskusi, měnit umístění budov tak, aby bylo vyhověno požadavku na zachování pohledů na kostel redukovat jejich počet apod. Například hmota domku vpravo na obrázku žádný problém s pohledem na kostel nezpůsobí a posun umístění domku na snímku uprostřed směrem doleva by vedl k zachování současného pohledu na kostel.



Namísto věčné diskuse o tomto návrhu se ale řeší otázka případné výstavby na západní části farské zahrady v našem vlastnictví. Přitom výstavbě v této části zahrady současný územní plán nijak nebrání a z tohoto důvodu by jej nebylo třeba měnit. Nestaví se tam proto, že žádné z našich dospělých dětí o stavbu domku v Lipolticích nemá zájem. Kdyby se to změnilo, tak si tam rodinný domek umím docela dobře představit a jsem si jistý, že bychom dokázali připravit takový projekt, který by s tímto místem souzněl a nijak by nerušil.

Rozhodování musí být zodpovědné a komplexní

Kdo sleduje pravidelně výsledky hospodaření naší obce, nemohl přehlédnout, že obecní finance jsou v dobrém stavu. Obec si může dovolit všechny důležité výdaje provozního charakteru, může rozumně investovat a přitom dokáže vytvořit značné rezervy a připravit tak i větší investice. Pravidelnou péči o veřejná prostranství, zeleň, komunikace a další obecní majetek neomezují finance, ale spíše malý zájem tyto práce dělat. O to více bychom si měli vážit těch, kteří se o veřejná prostranství starají, práce mají až nad hlavu. Otázku: „Kdo by se o další veřejné prostranství staral?“, je třeba brát vážně. Je součástí zodpovědného a komplexního rozhodování. Komplexní přístup v našem uvažování často chybí. Jinak bychom rozuměli nejen tomu, že pokud si zástavbu nějakého území nepřejí, nemohu současně blokovat alternativní možnosti, ale také bychom lépe rozuměli i jiným názorům na to, jak se má naše obec rozvíjet. O tom je třeba rozhodovat po zodpovědném zvážení různých možností, přičemž emoce by v takovém procesu neměly hrát hlavní roli.

Karel Večeře, starosta obce v letech 1990 až 2002

S přispěním Jarmily Večeřové, místostarostky obce v letech 2002 až 2010

Obnova obecního lesa

V měsíci lednu 2020 bylo kvůli napadení kůrovcem vykáčeno cca 1,6 ha obecního lesa. Dřevo z větší části odkoupila firma, která kácení prováděla a část byla rozprodána zájemcům o dřevo. V měsíci červnu bylo provedeno rozdrncení klestí, které po těžbě zůstalo ležet v lese. Na přelomu srpna a září 2020 bude vykáčená plocha ošetřena postříkem a začnou se stavět oplocenky. V letošním roce dvě, a to v lese nad parkovištěm a za zahrádkami u bytovek. Na podzim a na jaře proběhne výsadba dubu zimního, lip a borovic. Na podzim 2021 jsou v plánu další dvě oplocenky, Pod hřištěm a V Dolcích. I zde proběhne následná výsadba.

Jiří Slavík, místostarosta obce



Upozornění

Od 1. září 2020 platí povinnost zakrytí dýchacích cest rouškou nebo jiným vhodným způsobem ve vnitřních prostorách Obecního úřadu Lipoltice.

Svozový kalendář 2020

Komunální odpad - středa	2.9., 16.9., 30.9., 14.10., 28.10., 11.11., 25.11., 2.12., 9.12., 16.12., 23.12., 30.12.
Bioodpad - středa	9.9., 23.9., 7.10., 21.10., 4.11., 18.11. Termín pro svoz bioodpadu v prosinci 2020 není dosud znám – bude upřesněn přibližně v říjnu 2020.
Plast - pondělí	24.8., 21.9., 19.10., 16.11., 14.12.
Papír - pátek	28.8., 25.9., 23.10., 20.11., 18.12.



Připomínáme, že popelnice na plast a papír jsou k vyzvednutí na Obecním úřadu Lipoltice v úředních hodinách. Od 1. září 2020 jsou odstraněny kontejnery na plast a papír s výjimkou obce Sovoluská Lhota (u rybníka) kde jsou umístěny kontejnery pro likvidaci odpadů **chatařů**.

Od 1. července 2020 lze **plechovky od nápojů** likvidovat v rámci žlutých popelnic.

Volby do Zastupitelstva Pardubického kraje

- o **Pátek 2. října 2020 a sobota 3. října 2020.**
- o V případě krajských voleb mohou voliči hlasovat na voličský průkaz. Jedná se o voliče, kteří jsou státními občany ČR s trvalým pobytem na území Pardubického kraje. Takový volič může hlasovat v jakémkoliv volebním okrsku na území Pardubického kraje, nikoliv však v jiném kraji či u zastupitelského úřadu v zahraničí. U těchto voleb je možné vydávat voličské průkazy již od okamžiku vyhlášení voleb, tedy od 15. dubna 2020.
- o O voličský průkaz může volič požádat ode dne vyhlášení voleb, a to následujícími způsoby:
- o **Písemně:** Písemná žádost o vydání voličského průkazu se podává obecnímu úřadu příslušnému dle místa trvalého pobytu, a to nejpozději do pátku 25. září 2020. Žádost v listinné podobě musí být opatřena úředně ověřeným podpisem voliče (volič žádost obecnímu úřadu zaslal např. poštou). Žádost lze podat rovněž v elektronické podobě, bude-li tato zaslána prostřednictvím datové schránky voliče (nedostatečná je žádost opatřená uznávaným elektronickým podpisem voliče, neboť tento má hodnotu toliko vlastnoručního podpisu, nikoli podpisu úředně ověřeného).
- o **Osobně:** V tomto případě není písemná žádost vyžadována, neboť obecní úřad o ústní žádosti voliče o vydání voličského průkazu po prokázání jeho totožnosti sepíše úřední záznam, osobně lze o vydání voličského průkazu požádat nejpozději do středy 30. září 2020 do 16,00 hodin.



Sbírka pro Diakonii Broumov

Příjem věcí do sbírky proběhne v termínu **od pondělí 5. října 2020 do pátku 30. října 2020** v úředních hodinách Obecního úřadu Lipoltice.

Seznam věcí, které můžete dát do sbírek: veškeré oděvy - dámské, pánské, dětské – nepoškozené s fungujícími zipy, obuv – nepoškozená - zavázaná v igelitové tašce, kabelky, batohy – pouze nepoškozené a s funkčním zipem, lůžkoviny, prostěradla, ručníky, utěrky – čisté i mírně poškozené, přikrývky, polštáře a deky - pouze péřové, záclony, závěsy – nepoškozené, látky - minimálně 1m², menší elektrospotřebiče – mohou být i nefunkční, hračky – čisté a nepoškozené.

Věci, které vzít nemůžeme: znečištěný a vlhký textil, ledničky, televize, počítače, matrace, koberce, nábytek, jízdní kola, kočárky, lyže, lyžáky, nádobí bílé i černé, skleničky, porcelán, knihy.

MUDr. Jana Černá, Přelouč

Přechodná ordinační doba:

pondělí 8-10 hod., úterý 13-15 hod., středa 8-10 hod., čtvrtek 8-10 hod., pátek 7-9 hod.

Do ordinace chodte pouze v akutních případech po předchozí domluvě, pro trvale brané léky volejte na tel. 466 952 353. MUDr. Jana Černá **neordinuje** ve dnech 21.9. – 25.9.2020. V akutních případech zastupuje MUDr. Vylefalová, Rohovládova Bělá, tel. 770 660 235.

Základní škola - zahájení školního roku 2020/2021 (obrazem)



Mateřská škola

Zdravíme po prázdninách všechny děti a rodiče. Nejdříve bychom všem chtěli popřát šťastný vstup do dalšího a pravděpodobně dost náročného školního roku 2020/2021. Ať to všichni zvládneme ve zdraví a hlavně s nadhledem.

V letošním školním roce nastoupilo 7 nových dětí. Z toho jsou 4 děti do tří let, dvě tříleté a 1 čtyřleté. Celkový počet dětí máme pro letošek 25.



Poděkování

Děkujeme firmě Lagarde Spedition za finanční dar na zakoupení velkoformátových obrázků do třídy MŠ.
Vaše paní učitelky Markéta a Míla

Životní výročí:

Červenec: Vaňásek Petr, Kožená Emilie, Prouzová Hana, Kostrbíková Anna, Málek Jiří,
Moravcová Libuše, Švejdová Alena
Srpen: Kasalová Věra, Tilerová Běla, Malý Václav, Málek Václav, Kožená Dagmar,
Kožený Václav, Hanigerová Ludmila
Září: František Bakeš, Václav Beránek



Narození: Pavel Procházka, Jakub Flegr, David Špác, Karel Kučera

Srdečně blahopřejeme.

Hasiči Lipoltice

Členové Jednotky sboru dobrovolných hasičů Lipoltice představují novou hasičskou techniku – automobil speciální požární CAS 24 T 815, kterému dali jméno Josefka. Od 26. července 2020 je vozidlo oficiálně přihlášeno k výjezdům a zásahům na základě výzvy Hasičského záchranného sboru Pardubického kraje.
Jan Černý, za JSDH Lipoltice



Život v naší obci

Letní kino

Již podruhé jsme se sešli na letním kině v Lipolticích. Letos jsme shlédli nový český film „3BOBULE“ z prostředí jižní Moravy, ke které neodmyslitelně patří vinice, které poskytují „bobule“ pro tak oblíbené víno, bílé i červené. Film shlédlo téměř 200 návštěvníků. Pro příchozí bylo připraveno občerstvení v podobě čepovaného piva, klobás, drobného občerstvení, ale i stáčené víno od vinotéky Dobré víno Cestroví z Přelouče. Zdárnému průběhu přispělo i dobré počasí.

Děkujeme všem, kteří přišli do letního kina, a pokud situace dovolí, příští rok na shledanou.



Níže uvedené akce se budou konat dle aktuálních podmínek v souvislosti s COVID-19.

„To byl český muzikant“

Obec Lipoltice uvádí písničkový pořad pro všechny milovníky dechovky - **v pátek 25. září od 19 hodin** v sále pohostinství Lipoltice. Účinkuje JARABÁČEK - hudební duo Leoše Drahotského a Mirky Smékalové ze Žďáru nad Sázavou. Vstupné dobrovolné.

Dny medu

Včelaři z Českého svazu včelařů Přelouč se vám představí na akci Dny medu **v sobotu 24. října 2020 od 13 hodin** v sále pohostinství Lipoltice.

Rozsvěcení vánočního stromu

Advent tradičně zahájíme rozsvěcením vánočního stromu na návsi v Lipolticích **v sobotu 28. listopadu 2020 od 16 hodin.**

Mikuláš

Mikuláš se svojí družinou zavítá do naší obce **v sobotu 5. prosince 2020 v 15 hod.** Akce se koná v sále pohostinství Lipoltice.



Připomínáme si

Povodně v Čechách v roce 2002

V úterý 6. srpna 2002 začala počasí v Čechách ovlivňovat tlaková níže. Do 7. a 8. srpna vytrvalé silné srážky naplnily většinu jihočeských a západočeských řek. Ve čtvrtek 8. srpna již na některých místech dosáhla povodeň svým rozsahem 50leté vody. Situace se začala uklidňovat a 9. srpna přestalo pršet. 11. a 12. srpna však začalo opět pršet. Půda, která byla přesycená vodou z předešlých srážek, již nedokázala zadržet vodu, a tak stékala do naplněných řek. V období 12. až 18. srpna část Čech postihla pětisetletá až tisíciletá povodeň. Nejvíce byla postižena Vltava, později dolní tok Labe a okrajově také toky v povodí Ohře a povodí Dyje. Spolu s povodněmi na Moravě v roce 1997 patří k největším přírodním katastrofám české historie. Byla to největší povodeň od ničivé Velké povodně v roce 1845.

Průběh událostí:

7. srpna Déšť rozvodnil hladiny jihočeských řek, vodohospodáři odpouští přehrady Lipno, Římov, Husinec, začínají přetékat rybníky.
8. srpna Voda zaplavuje jihočeská města, voda z Malše se v Českých Budějovicích zastavuje před hlavním náměstím, bylo evakuováno přes 2000 lidí.
9. srpna Deště na jihu Čech ustávají a voda opadá.
10. srpna První vlna záplav skončila, meteorologové však varují před dalšími vytrvalými srážkami
11. srpna Odpoledne začalo na jihu Čech opět silně pršet, vodohospodáři nadále odpouští přehrady, v Českých Budějovicích se staví hráze z pytlů s pískem.
12. srpna Začíná druhá vlna povodně, která byla mnohem silnější než první, pod vodou se ocitla všechna velká jihočeská a západočeská města, ve 13 hodin vyhláší jihočeský hejtman stav nebezpečí, později vyhláší stav nebezpečí i středočeský hejtman, nadále se vyhláší nouzový stav pro Středočeský, Jihočeský, Plzeňský a Karlovarský kraj a pro Prahu. Déšť se rozšiřuje i na sever Čech. Nejhorší situace je ve městech Sušice, Strakonice, Klatovy, Písek, Plzeň, Český Krumlov, České Budějovice, Beroun a Praha.
13. srpna Od 11 hodin začíná stav nouze i v Ústeckém kraji. Ve všech uvedených krajích dochází k evakuaci obcí a měst, voda začíná strhávat první mosty. Na řadě postižených míst je přerušena dodávka elektrické energie. Voda postupuje na Znojemsku, i zde začíná evakuace. V Ústeckém kraji se zastavuje výroba velkých chemických podniků (Spolchemie, Lovochemie). V Praze je zcela zaplaveno dostihové závodiště Velká Chuchle.
14. srpna Vltava v Praze zaplavuje Karlín a Pražské metro. Voda na Plzeňsku a v jižních Čechách klesá, v Praze odpoledne Vltava a večer Dyje ve Znojmě kulminují. Stále však prší, především na severu Čech, v Orlických a Jizerských horách a v Krkonoších.

15. srpna Areál Spolany Neratovice je zcela zatopen, dochází k úniku chloru. Všechny mosty přes Labe v Ústeckém kraji jsou uzavřeny. Hladina Dyje na Znojemsku klesá.
16. srpna Obyvatelé Českých Budějovic jsou stále bez dodávky elektrické energie. Na Litoměřicku se povodňová vlna v některých místech rozlila do šíře 10 km, zatopeno je na 30 vesnic a několik menších měst, například celé historické město Terezín.


Důsledky záplav: 17 lidí přišlo o život, 134 zvířat z pražské ZOO přišlo o život, v 6 krajích byl vyhlášen nouzový stav, 753 postižených obcí, 225 000 evakuovaných lidí, 73,3 mld. Kč škod, z toho 7 mld. Kč pražské metro.

Čerpáno z www stránek.

Dětský koutek

Řešení z č. 2/2020 - tajenka: Pekařství.

Spojovačka s omalovánkou:



LIPOLTICKÉ LISTY

Zpravodaj obcí
Lipoltice, Pelechov, Sovoluská Lhota

Vydavatel:
Obec Lipoltice, IČ 273902
533 64 Lipoltice 2
Evidenční číslo: MK ČR E 11311