

Obec Lipoltice - Zastupitelstvo obce Lipoltice
Zápis ze zasedání Zastupitelstva obce Lipoltice č. 2/2020
konaného dne 29.4. 2020, od 18,00 hodin.

Zahájení zasedání zastupitelstva

Zasedání Zastupitelstva obce Lipoltice (dále „zastupitelstvo“) bylo zahájeno v 18,00 hodin starostou obce Ing. Liborem Černým (dále jen „předsedající“). Předsedající schůze konstatoval, že zasedání bylo řádně svoláno - informace podle § 93 odst. 1 zákona o obcích byla na úřední desce Obecního úřadu Lipoltice zveřejněna v souladu se zákonem po dobu nejméně 7 dní, a to od 15.4. 2020 do 29.4. 2020. Současně byla zveřejněna na „elektronické úřední desce“ (dálkový přístup).

Předsedající schůze dále z prezenční listiny přítomných členů zastupitelstva (viz. příloha č. 1) konstatoval, že přítomno je 6 členů zastupitelstva (z celkového počtu 7 všech členů zastupitelstva), takže zastupitelstvo je usnášeníschopné (§ 92 odst. 3 zákona o obcích).

A) Určení ověřovatelů a zapisovatele

Předsedající navrhl určit:

Ověřovatelé zápisu – Anna Kostrbíková, Marek Schreiner
Zapisovatel – Jana Černá

Před hlasováním dal předsedající možnost vyjádřit se přítomným. K návrhu nebyly vzneseny stanoviska.

Návrh usnesení: Zastupitelstvo obce Lipoltice schvaluje ověřovateli zápisu Annu Kostrbíkovou a Marka Schreineru, zapisovatelem Janu Černou.

Výsledek hlasování: Pro 6 Proti 0 Zdrželi se 0

Usnesení č. 8/2020 bylo schváleno.

B) Schválení programu

Předsedající seznámil přítomné s návrhem programu v souladu s pozvánkou předanou členům zastupitelstva a v souladu s informací zveřejněnou na úřední desce.

Před hlasováním dal předsedající možnost vyjádřit se přítomným. K návrhu programu byly vzneseny návrhy na doplnění:

5. Pracovněprávní vztah se členy ZO pro rok 2020.
6. Schválení záměru na směnu pozemků dle GP 421-027/2020 ze dne 24.4.2020.
7. Zařazení obce Lipoltice do území MAS Železnohorský region.

Předsedající dal hlasovat o návrhu programu.

Návrh usnesení: Zastupitelstvo obce Lipoltice schvaluje následující program zasedání:

1. Hospodaření obce za leden – březen 2020.
2. Rozpočtová opatření 2020.
3. Způsob svozu tříděného odpadu.
4. Aktuální informace.
5. Pracovněprávní vztah se členy ZO pro rok 2020.
6. Schválení záměru na směnu pozemků dle GP 421-027/2020 ze dne 24.4.2020.
7. Zařazení obce Lipoltice do území MAS Železnohorský region.

Výsledek hlasování: Pro 6 Proti 0 Zdrželi se 0
Usnesení č. 9/2020.

1. Hospodaření obce za období leden – březen 2020

Předsedající informoval členy ZO o vývoji hospodaření obce za období leden – březen 2020.

Příjmy k 31.3. 2020	2 147 389,89 Kč
Výdaje k 31.3. 2020	2 323 859,05 Kč
Saldo příjmů a výdajů k 31.3. 2020	-176 469,16 Kč
Výnosy k 31.3. 2020	2 361 687,89 Kč
Náklady k 31.3. 2020	1 552 740,12 Kč
Výsledek hospodaření k 31.3. 2020	808 947,77 Kč
Zůstatky na bankovních účtech k 31.3. 2020 - celkem:	13 541 9420,37 Kč
- z toho: ČSOB	12 247 515,25 Kč
ČNB	1 294 427,25 Kč

Před hlasováním byla dána možnost přítomným sdělit své stanovisko. K návrhu nebylo vzneseno stanovisko.

Návrh usnesení: ZO souhlasí s hospodařením obce za období 1-3/2020.

Výsledek hlasování: Pro 6 Proti 0 Zdrželi se 0

Usnesení č. 10/2020 bylo schváleno.

2. Rozpočtová opatření 2020.

Předsedající navrhuje provedení rozpočtového opatření (včetně úpravy rozpisu rozpočtu) č. 2/2020 ze dne 29.4. 2020. – viz. příloha č. 2.

Před hlasováním byla dána možnost přítomným sdělit své stanovisko. K návrhu nebylo vzneseno stanovisko.

Návrh usnesení: ZO souhlasí návrhem rozpočtového opatření (včetně úpravy rozpisu rozpočtu) č. 2/2020 ze dne 29.4. 2020.

Výsledek hlasování: Pro 6 Proti 0 Zdrželi se 0

Usnesení č. 11/2020 bylo schváleno.

3. Způsob svozu tříděného odpadu

Předsedající předal slovo člence ZO Martině Novotné, aby seznámila členy ZO s cenovou nabídkou svozové firmy SOP a.s. ve věci svozu plastů a papíru formou popelnic, případně pytlovým svozem, z domácností.

Před hlasováním byla dána možnost zastupitelům i přítomným občanům sdělit své stanovisko. Zastupitelé projednali informaci o způsobu svozu plastů a papíru formou popelnic od domácností. Stanoviska členů ZO jsou zohledněna v níže uvedeném Návrhu usnesení.

Návrh usnesení: ZO souhlasí s návrhem pořízení sběrných nádob o objemu 240 l na svoz plastů a o objemu 120 l na svoz papíru s frekvencí vývozu 1x za 28 dnů s tím, že obec uhradí náklady spojené s pořízením nádob, tj. nádoby budou pořízeny formou nájmu od svozové společnosti SOP a.s. Přelouč a občané budou mít službu na zajištění předmětných nádob zdarma.

Nádoby budou zajištěny tak, že na jedno číslo popisné (resp. byt např. u bytovek) bude pořízena 1x popelnice na plast a 1x popelnice na papír. Takto budou pokryty i objekty sloužící k rekreaci, tj. nemovitosti s číslem popisným. Zároveň dojde k odstranění sběrných nádob (kontejnerů) na plasty a papír.

Výsledek hlasování: Pro 6 Proti 0 Zdrželi se 0

Usnesení č. 12/2020 bylo schváleno

4. Aktuální informace

Předsedající podal členům ZO aktuální informace s „děním“ obce - Obecního úřadu Lipoltice.

1. Územní plán – z důvodu nouzového stavu bylo odloženo jednání
2. Přestavba čísla popisného 2 Lipoltice
3. Mostek při místní komunikaci Lipoltice – Pelechov
4. Oprava propustku vodní nádrže Lipoltice
5. Dotační programy – z důvodu situace ohledně koronaviru budou omezeny dotační programy.

Před hlasováním byla dána možnost zastupitelům i přítomným občanům sdělit své stanovisko. K návrhu nebylo vzneseno stanovisko.

Návrh usnesení: ZO berou na vědomí výše uvedené informace.

Výsledek hlasování: Pro 6 Proti 0 Zdrželi se 0

Usnesení č. 13/2020 bylo schváleno

5. Pracovněprávní vztah se členy ZO pro rok 2020

Předsedající seznámil členy ZO s pravomocí zastupitelstva obce dle § 84 odst. 2 písm. p) zákona č. 128/2000 Sb. – zákona o obcích:

„Zastupitelstvu obce je vyhrazeno: Vyslovovat souhlas se vznikem pracovněprávního vztahu mezi obcí a členem zastupitelstva obce“.

V návaznosti na § 84 předsedající navrhuje vyslovit souhlas se vznikem pracovního vztahu mezi obcí a členem ZO:

Anna Kostrbíková – dohoda o provedení práce – předmětem činnosti je: Činnost ve Sboru pro občanské záležitosti.

Před hlasováním byla dána možnost zastupitelům i přítomným občanům sdělit své stanovisko. K návrhu nebylo vzneseno stanovisko.

Návrh usnesení: ZO souhlasí s uzavřením pracovněprávního vztahu – dohodou o provedení práce s členkou ZO paní Annou Kostrbíkovou, jejímž obsahem je činnost ve Sboru pro občanské záležitosti. Dohoda o provedení práce byla uzavřena s účinností od 1.1. 2020 do 31.12. 2020.

Výsledek hlasování: Pro 5 Proti 0 Zdrželi se 1

Usnesení č. 14/2020 bylo schváleno

6. Schválení záměru na směnu pozemků dle GP 421-027/2020 ze dne 24.4.2020.

Předsedající seznámil členy ZO se zhotoveným GP č. 421-027/2020 ze dne 24.4. 2020 – viz. příloha č. 3, kterým bylo provedeno rozdělení pozemků v k.ú. Lipoltice.

Dále předsedající seznámil členy ZO se záměrem směny pozemků – viz. příloha č. 4.

Před hlasováním byla dána možnost zastupitelům i přítomným občanům sdělit své stanovisko. K návrhu nebylo vzneseno stanovisko.

Návrh usnesení: ZO souhlasí s vyhlášením záměru (viz. příloha č. 4) na směnu pozemků dle výše uvedeného geometrického plánu č. 421-027/2020 ze dne 24.4. 2020.

Výsledek hlasování: Pro 6 Proti 0 Zdrželi se 0

Usnesení č. 15/2020 bylo schváleno

7. Zařazení obce Lipoltice do území MAS Železnohorský region.

Předsedající seznámil členy ZO s dopisem MAS Železnohorský region ve věci zpracování nového dokumentu – „Strategie rozvoje území regionu pro období 2021-2027“, který bude jedním z podkladů při žádání o nadstavbové prostředky (dotace) pro území MAS Železnohorský region.

Předsedající navrhuje obnovení a prodloužení souhlasu se zařazením obce do území MAS Železnohorský region.

Před hlasováním byla dána možnost zastupitelům i přítomným občanům sdělit své stanovisko. K návrhu nebylo vzneseno stanovisko.

Návrh usnesení: ZO souhlasí s obnovením a prodloužením souhlasu se zařazením obce Lipoltice do území MAS Železnohorský region a pověřuje starostu obce k podepsání a odeslání „Souhlasu obce se zařazením území obce do územní působnosti MAS Železnohorský region, z.s.“

Výsledek hlasování: Pro 6 Proti 0 Zdrželi se 0

Usnesení č. 16/2020 bylo schváleno

Zapisovatel:

Jana Černá

dne 7.5.2020

Podpis.....

Ověřovatelé:

Anna Kostrbíková

dne 7.5.2020

Podpis.....

Marek Schreiner

dne 7.5.2020

Podpis.....

Starosta:

Libor Černý

dne 7.5.2020


Podpis.....

Přílohy:


1. Prezenční listina.
2. Rozpočtové opatření č. 2/2020.
3. Geometrický plán č. 421-027/2020 ze dne 24.4. 2020.
4. Záměr směny pozemků.

**PRESENČNÍ LISTINA
ZASEDÁNÍ
ZASTUPITELSTVA OBCE LIPOLTICE
dne 29.4. 2020**

Ing. Libor Černý



Ing. Jana Apltauerová




Ing. Martina Novotná



Anna Kostrbíková



Ing. Jiří Slavík



Marek Schreiner



Jiří Kasal



Rozpočtové příjmy

Paragraf	Položka	Text	Kč
1122		Daň z příjmů právnických osob za obce	-7 000,00
3399	2111	Komunální služby a územní rozvoj - příjmy z poskytování služeb a výrobků	9 000,00
5512	2324	Požární ochrana - dobrovolná část - přijaté nekapitálové příspěvky a náhrady	69 000,00
Rozpočtové příjmy celkem			71 000,00

Rozpočtové výdaje

Paragraf	Položka	Text	Kč
2212	5169	Silnice - nákup ostatních služeb	4 000,00
2321	5171	Odvádění a čištění odpadních vod - opravy a udržování	-600 000,00
2321	6121	Odvádění a čištění odpadních vod - bdivy, haly a stavby	600 000,00
3111	5171	Mateřské školy - opravy a udržování	100 000,00
3613	5139	Nebytové hospodářství - nákup materiálu j.n.	15 000,00
3639	5139	Komunální služby a územní rozvoj - nákup materiálu j.n.	2 000,00
3639	5171	Komunální služby a územní rozvoj - opravy a udržování	50 000,00
4359	5321	Neinvestiční transfery obcím	-2 200,00
4359	5367	Ostatní služby a činnosti v oblasti sociální péče - výdaje z fin.vyřadění minulých let mezi obcemi	2 200,00
5213	5139	Krizová opatření - nákup materiálu j.n.	20 000,00
5213	5903	Krizová opatření - rezerva na krizová opatření	-20 000,00
5512	5021	Požární ochrana - dobrovolná část - ostatní osobní výdaje	3 000,00
5512	5039	Požární ochrana - dobrovolná část - ostatní povinné pojistné placené zaměstnavatelem	30 000,00
5512	5139	Požární ochrana - dobrovolná část - nákup materiálu j.n.	40 000,00
5512	5175	Požární ochrana - dobrovolná část - pohostění	1 000,00
5512	5365	Požární ochrana - dobrovolná část - platby daní a poplatků krajům, obcím a st.fondům	1 000,00
5512	5901	Požární ochrana - dobrovolná část - nespecifikované rezervy	69 000,00
5512	5901	Požární ochrana - dobrovolná část - nespecifikované rezervy	-69 000,00
6399	5362	Ostatní finanční operace - platby daní a poplatků státnímu rozpočtu	-168 000,00
6399	5365	Ostatní finanční operace - platby daní a poplatků krajům, obcím a st.fondům	162 500,00
6399	5901	Ostatní finanční operace nespecifikované rezervy	-166 500,00
6402	5366	Finanční vypořádání minulých let - Výdaje finan. vypoř. min. let mezi krajem a obcemi	-3 000,00
Rozpočtové výdaje celkem			71 000,00

VÝKAZ DOSAVADNÍHO A NOVÉHO STAVU ÚDAJŮ KATASTRU NEMOVITOSTÍ

Dosavadní stav				Nový stav												
Označení pozemku parc. číslem	Výměra parcely		Druh pozemku	Označení pozemku parc. číslem	Výměra parcely		Druh pozemku	Typ stavby	Způsob určení výměr	Porovnání se stavem evidence právních vztahů						
	ha	m ²	Způsob využití		ha	m ²	Způsob využití	Způsob využití		Díl přechází z pozemku označeného v katastru nemovitostí		Číslo listu vlastnictví	Výměra dílu		Označení dílu	
										dřívější poz. evidenci			ha	m ²		
357/58	3	44	orná půda	357/58	6	66	orná půda		2	357/59		10001		3	22	a
										357/58		103		3	44	celá
357/45	5	26	orná půda	357/45	2	13	orná půda		0	357/45		103			25	b
										357/57		103		1	88	c
357/56	2	51	orná půda	357/56	9	90	orná půda		2	357/56		10001		2	51	celá
										357/45		103		5	01	d
357/59	25	60	orná půda	357/65	1	33	orná půda		2	357/59		10001		1	33	e
										357/66		103		9	90	f
357/59	25	60	orná půda	357/66	9	90	orná půda		2	357/57		103		5	70	g
										357/59		10001		4	20	h
357/59	25	60	orná půda	357/67	9	90	orná půda		2	357/57		103		5	65	i
										357/59		10001		4	25	j
357/59	25	60	orná půda	357/68	9	90	orná půda		2	357/57		103		5	60	k
										357/59		10001		4	30	l
357/59	25	60	orná půda	357/59	9	65	orná půda		2	357/57		103		5	43	m
										357/59		10001		4	22	n

Zpřesnění geometrického a polohového určení pozemků podle § 50 odst. 1 písm. a) katastrálního zákona navržené v tomto geometrickém plánu lze v katastru nemovitostí provést jen na základě souhlasného prohlášení podle § 84 odst. 8 katastrální vyhlášky.

<p>GEOMETRICKÝ PLÁN pro rozdělení pozemku a průběh vytyčené nebo vlastníky zpřesněné hranice pozemků</p>	Geometrický plán ověřil úředně oprávněný zeměměřický inženýr:	Stejnopis ověřil úředně oprávněný zeměměřický inženýr:
	Jméno, příjmení: Ing. Jitka Šimáčková	Jméno, příjmení:
	Číslo položky seznamu úředně oprávněných zeměměřických inženýrů: 2117/2001	Číslo položky seznamu úředně oprávněných zeměměřických inženýrů:
	Dne: 24.4.2020 Číslo: 107/2020	Dne: Číslo:
	Náležitostmi a přesností odpovídá právním předpisům.	Tento stejnopis odpovídá geometrickému plánu v elektronické podobě uloženému v dokumentaci katastrálního úřadu.
<p>Vyhotovitel: GEOVAP, spol.s r.o. Čechovo nábř. 1790 530 03 Pardubice</p> <p>Číslo plánu: 421-027/2020</p> <p>Okres: Pardubice</p> <p>Obec: Lipočtice</p> <p>Kat. území: Lipočtice</p> <p>Mapový list: HERMANŮV MĚSTEC 5-2/24</p> <p>Dosavadním vlastníkům pozemků byla poskytnuta možnost seznámit se v terénu s průběhem navrhovaných nových hranic, které byly označeny předepsaným způsobem: viz seznam souřadnic</p>	<p>Katastrální úřad souhlasí s očíslováním parcel.</p> <p>KÚ pro Pardubický kraj KP Pardubice Ing. Monika Hartmanová PGP-833/2020-606 2020.04.27 10:19:55 CEST</p>	<p>Ověření stejnopisu geometrického plánu v listinné podobě.</p>

VÝKAZ DOSAVADNÍHO A NOVÉHO STAVU ÚDAJŮ KATASTRU NEMOVITOSTÍ

Dosavadní stav				Nový stav										
Označení pozemku parc. číslem	Výměra parcely		Druh pozemku Způsob využití	Označení pozemku parc. číslem	Výměra parcely		Druh pozemku Způsob využití	Typ stavby Způsob využití	Způs. určení výměr	Porovnání se stavem evidence právních vztahů				
	ha	m ²			katastru nemovitostí	dřívější poz. evidenci				Číslo listu vlastnictví	Výměra dílu		Označení dílu	
											ha	m ²		
357/57	28	03	orná půda	357/57	5	47	orná půda		0	357/57	103	3	04	o p
										357/59	10001	2	43	
357/1	13	98	orná půda	357/1	7	91	orná půda		0				5	47
				357/70	4	17	orná půda		0	357/1	66	4	17	
				357/69	1	90	orná půda		0	357/1	66	1	90	
357/60	32	67	orná půda	357/60	32	67	orná půda		0		402			
550	5	99	ostat.pl ostat.komunikace	550	5	99	ostat.pl ostat.komunikace		0		10001			
	1	17	48		1	17	48							

Výkaz údajů o bonitovaných půdně ekologických jednotkách (BPEJ) k parcelám nového stavu

Parcelní číslo podle		Kód BPEJ	Výměra		BPEJ na dílu parcely
katastru nemovitostí	zjednodušené evidence		ha	m ²	
357/58		51500		6 66	
357/56		51500		9 90	
357/65		51500		1 33	
357/45		51500		2 13	
357/57		51500		5 47	
357/66		51500		9 90	
357/67		51500		9 90	
357/68		51500		9 90	
357/59		51500		9 65	
357/1		51500		7 91	
357/70		51500		4 17	
357/69		51500		1 90	

Seznam souřadnic (S-JTSK)

Číslo bodu	Souřadnice pro zápis do KN		Kód kvality	Poznámka
	Y	X		
296-54	662 732,69	1 064 815,65	3	roh plotu
296-68	662 773,95	1 064 822,31	3	roh plotu
296-69	662 746,84	1 064 839,03	3	roh plotu
358-1563	662 830,15	1 064 992,12	8	kolík
358-1572	662 826,99	1 064 977,27	8	kolík
358-1574	662 856,22	1 064 957,77	8	kolík
358-2856	662 862,85	1 064 966,61	8	stáv. mezník
1	662 855,01	1 064 958,58	8	kolík
2	662 860,44	1 064 968,49	8	kolík
3	662 846,77	1 064 945,23	3	plast. mezník
4	662 831,78	1 064 920,88	3	plast. mezník
5	662 816,81	1 064 895,90	3	plast. mezník
6	662 834,22	1 064 988,94	8	kolík
7	662 818,09	1 064 962,91	3	kolík
8	662 803,02	1 064 938,60	3	kolík
9	662 787,67	1 064 913,83	3	kolík
10	662 772,53	1 064 889,41	3	kolík
11	662 757,61	1 064 865,32	3	kolík
12	662 742,84	1 064 841,50	3	kolík
13	662 728,34	1 064 818,10	3	kolík
14	662 787,53	1 064 846,87	3	plast. mezník
15	662 802,08	1 064 871,21	3	plast. mezník
16	662 777,83	1 064 831,55	3	plast. mezník
17	662 715,14	1 064 796,80	3	plast. mezník

Po dohodě s vlastníkem byly některé body v terénu označeny dočasně (§91, odst. 2 katastrální vyhlášky)



Q 30/4

Q 30/6

Q 30/1

357/58

357/37

192

357/29

142

137

136

139

Q 1/2

64

357/23

357/24

236

357/34

66

67

1/5

92

357/25

194

140

357/35

357/27

357/47

209

144

357/36

357/51

357/57

357/59

319/54

357/1

370/31

370/32

370/34

370/38

392/6

+ 410

357/62

357/61

357/60

357/66

357/67

357/68

357/70

357/60

359/72

359/1

Obec Lipoltice

Lipoltice 2, 533 64 Lipoltice, IČ 273902

Obec Lipoltice tímto zveřejňuje záměr směny pozemků v k.ú. Lipoltice dle geometrického plánu č. 421-027/2020 ze dne 24.4.2020.

Záměr obce Lipoltice byl schválen usnesením č. 15/2020 ze dne 29.4.2020 Zastupitelstva obce Lipoltice.

Záměr směny pozemků – viz. Geometrický plán.

Směna obecních pozemků parcelní číslo 357/59 o výměře 2560 m² a 357/56 o výměře 251 m² v rámci parcelace pozemků pro dostavbu ulice za č.p. 100 v Lipolticích tak, že obec Lipoltice v rámci směny a vypořádání podílového spoluvlastnictví dalších dotčených pozemků v této lokalitě získá pozemky označené parcelními čísly 357/59 o výměře 965 m², 357/58 o výměře 666 m², 357/57 o výměře 547 m², 357/45 o výměře 213 m² a 357/50 o výměře 361 m², vše v katastrálním území Lipoltice, které byly vytvořeny geometrickým plánem číslo 421-027/2020 ze dne 24.4.2020. Směna pozemků bude provedena bezplatně. Obec Lipoltice tím získá mimo jiné pozemky zasahující pod místní komunikaci (parcely 357/50 a 357/45).

Lipoltice dne2020

Ing. Libor Černý, starosta obce

Vyvěšeno:

Sejmuto:

Obec Lipoltice

Lipoltice 2, 533 64 Lipoltice, IČ 273902

Obec Lipoltice tímto zveřejňuje záměr směny pozemků v k.ú. Lipoltice dle geometrického plánu č. 421-027/2020 ze dne 24.4. 2020.

Záměr obce Lipoltice byl schválen usnesením č. 15/2020 ze dne 29.4. 2020 Zastupitelstva obce Lipoltice.

Záměr směny pozemků – viz. geometrický plán.

Obec Lipoltice vyhlašuje záměr směny obecního pozemku parcelní číslo 357/57 o výměře 547 m² za pozemky ve vlastnictví Marie Šuchmanové označené parcelními čísly 357/51 o výměře 52 m², 357/47 o výměře 133 m², 357/69 o výměře 190 m² a 357/1 o zbytkové výměře 791 m². Směna pozemků bude provedena bezplatně, obec Lipoltice tak dokončí majetkové vypořádání místní komunikace (parcely 357/51 a 357/69) - viz geometrický plán číslo 421-027/2020 ze dne 24.4.2020.

Lipoltice dne

Ing. Libor Černý, starosta obce

Vyvěšeno dne:

Sejmuto dne: